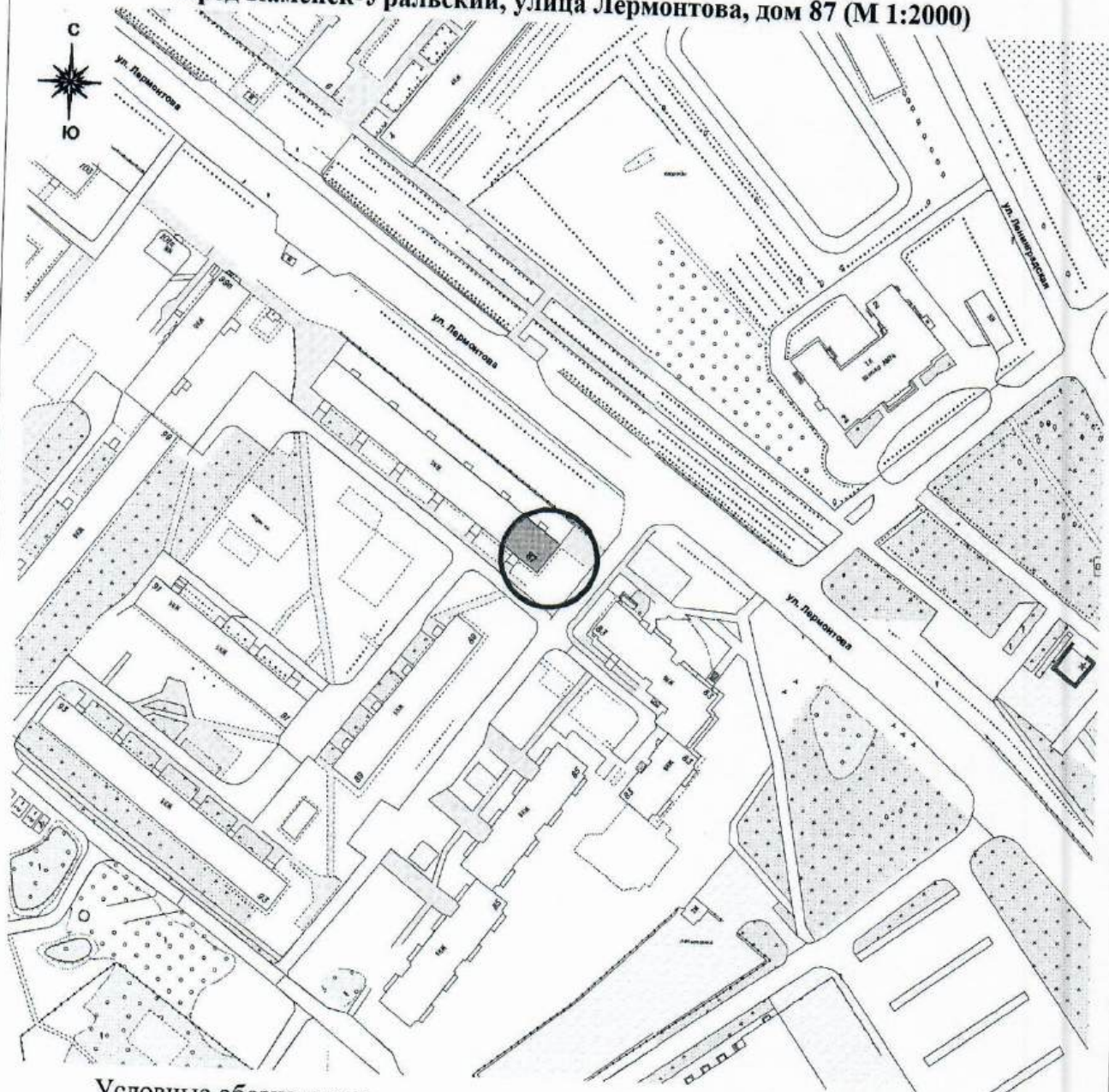


Схема границ прилегающей территории к
ООО «Эстетика»,
город Каменск-Уральский, улица Лермонтова, дом 87 (М 1:2000)



Условные обозначения:

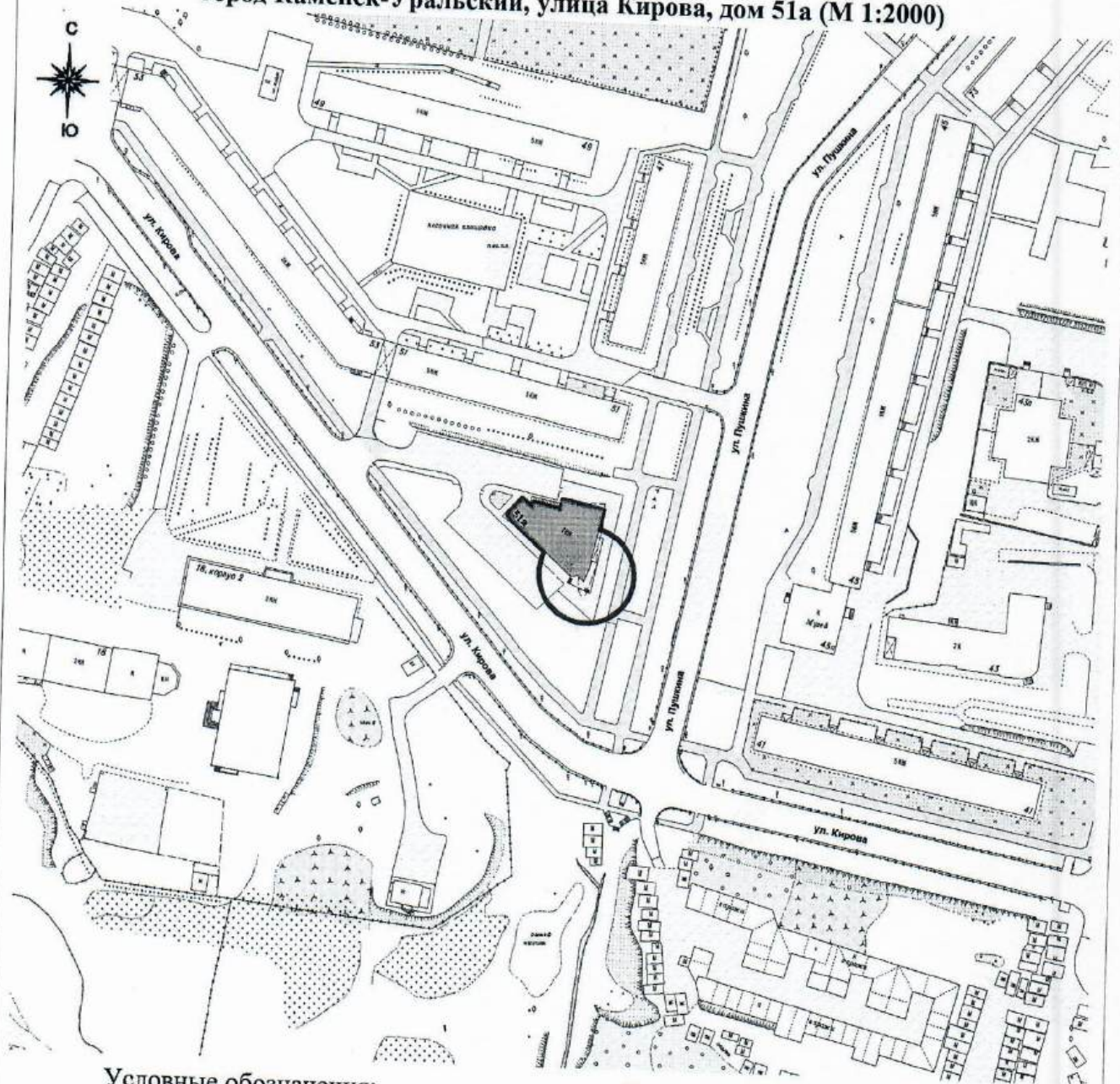
— - границы прилегающей территории, на которой не допускается розничная продажа алкогольной продукции;

■ - помещение медицинской организации в здании.

В границах прилегающей территории расположены здания:

- № 87 по улице Лермонтова

Схема границ прилегающей территории к
ООО «Эстетика-М»,
город Каменск-Уральский, улица Кирова, дом 51а (М 1:2000)



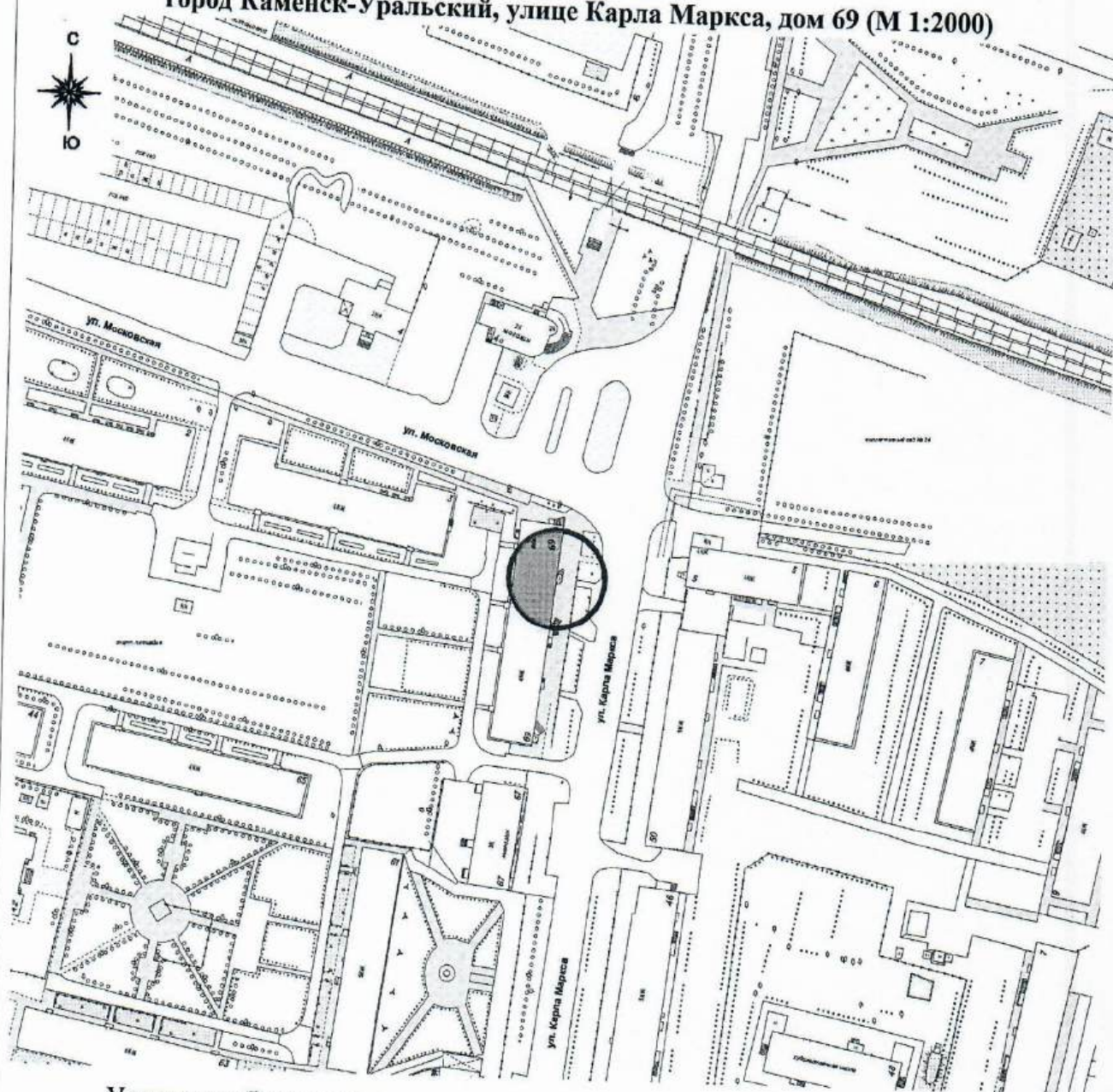
Условные обозначения:

- - границы прилегающей территории, на которой не допускается розничная продажа алкогольной продукции;
- - здание, в котором расположена медицинская организация.

В границах прилегающей территории расположены здания:

- № 51а по улице Кирова

Схема границ прилегающей территории к
ООО «Ювентус»,
город Каменск-Уральский, улице Карла Маркса, дом 69 (М 1:2000)



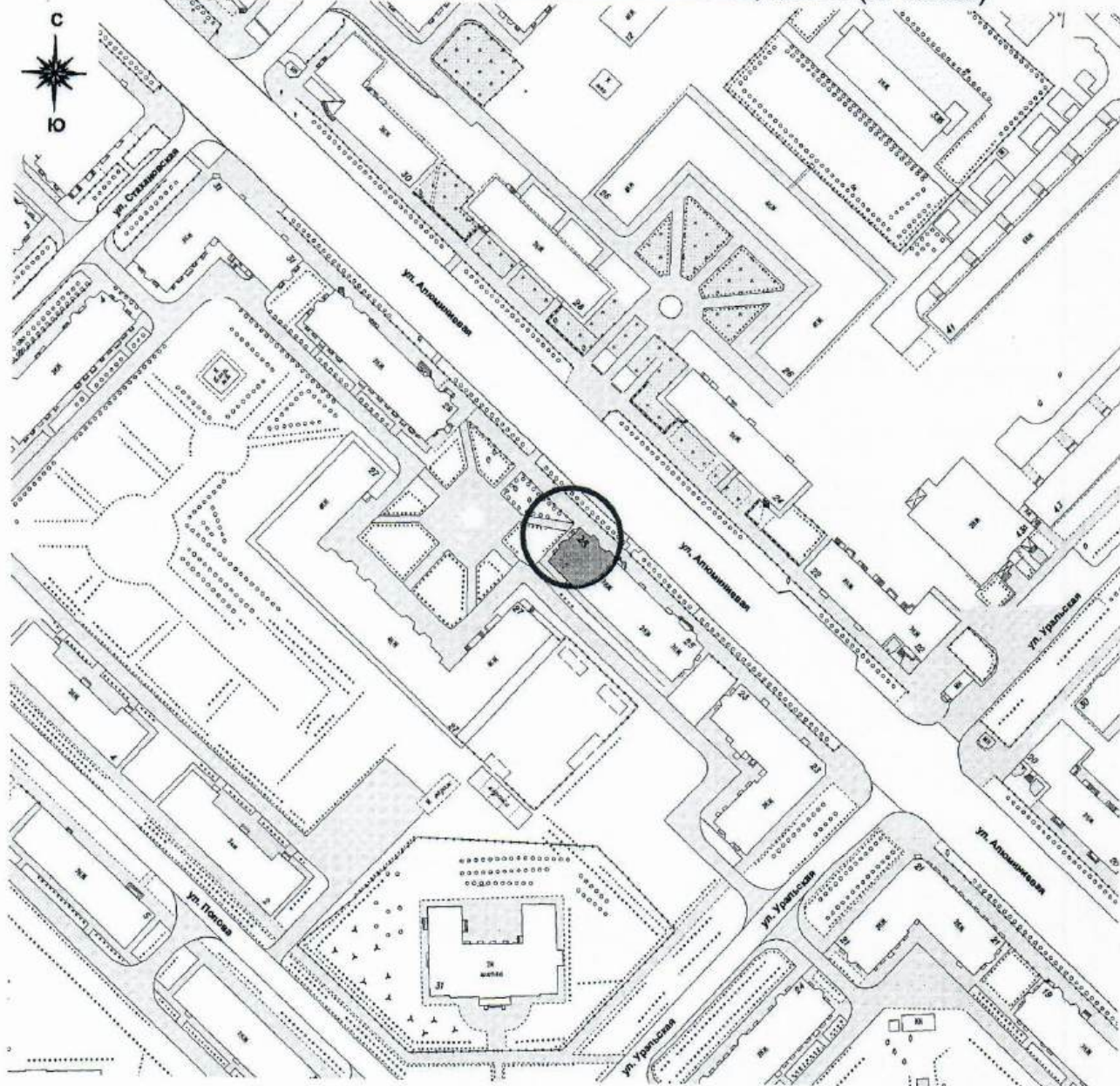
Условные обозначения:

- - границы прилегающей территории, на которой не допускается розничная продажа алкогольной продукции;
- - помещение медицинской организации в здании.

В границах прилегающей территории
расположены здания:

- № 69 по улице Карла Маркса

Схема границ прилегающей территории к
ООО «Ю-дент-А»,
город Каменск-Уральский, улица Алюминиевая, дом 25 (М 1:2000)



Условные обозначения:

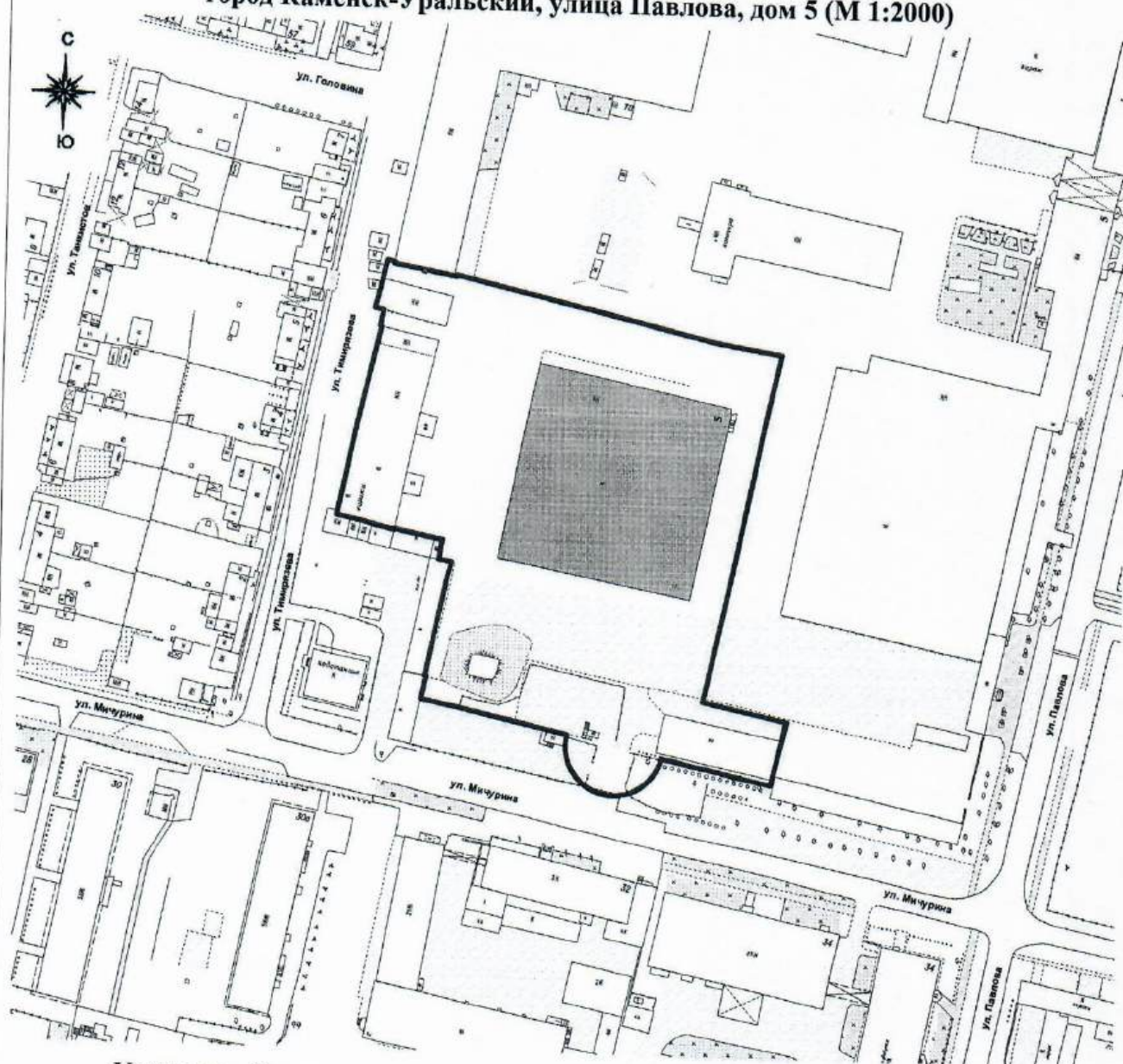
— - границы прилегающей территории, на которой не допускается розничная продажа алкогольной продукции;

■ - помещение медицинской организации в здании.

В границах прилегающей территории расположены здания:

- № 25 по улице Алюминиевая

**Схема границ прилегающей территории к
ООО «Междугородные автобусные перевозки»,
город Каменск-Уральский, улица Павлова, дом 5 (М 1:2000)**



Условные обозначения:



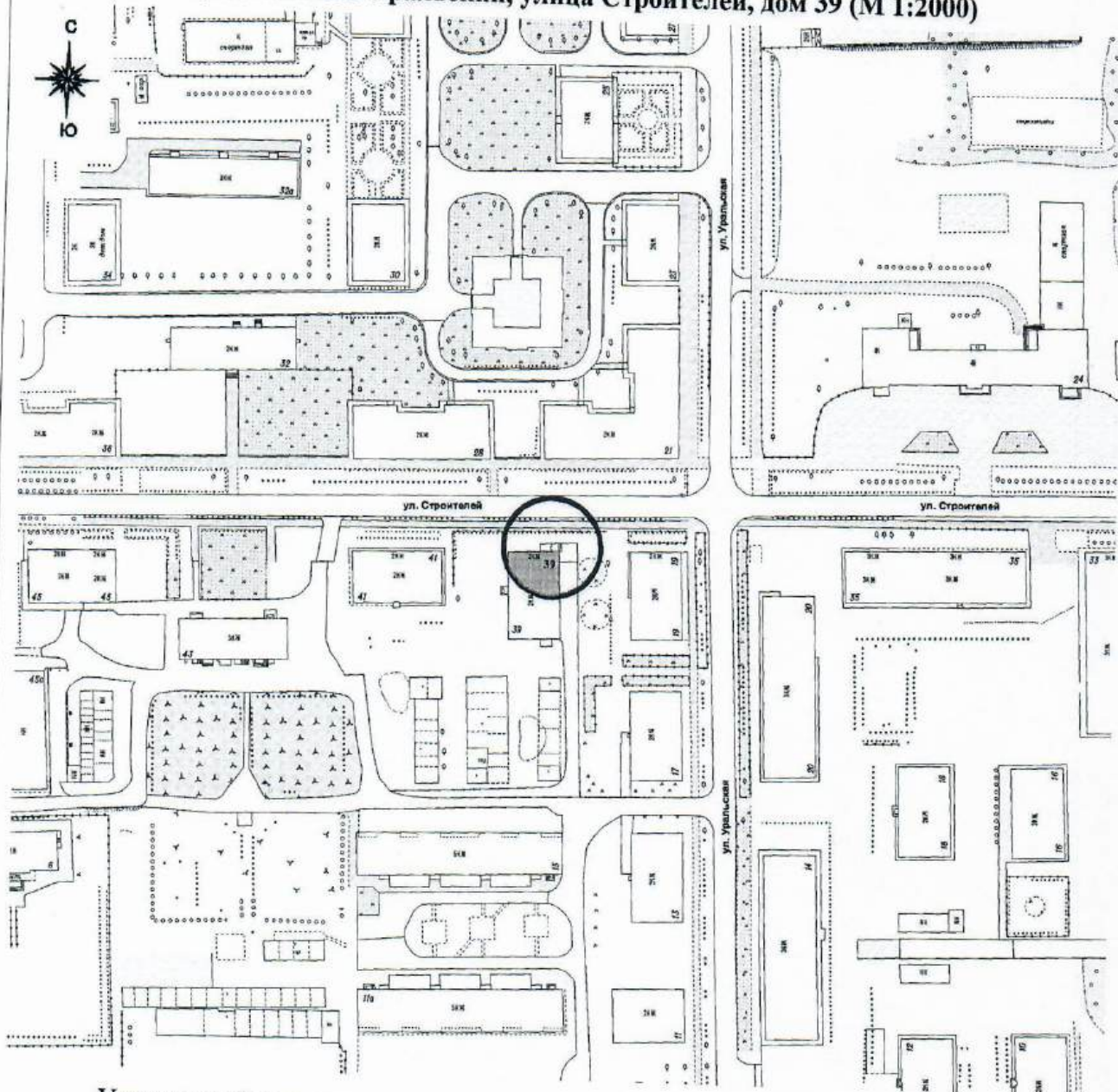
-  - границы прилегающей территории, на которой не допускается розничная продажа алкогольной продукции;
-  - здание, в котором расположена медицинская организация.

Схема границ прилегающей территории к
ООО Медицинский центр «Доктор Мартин»,
город Каменск-Уральский, улица Строителей, дом 39 (М 1:2000)



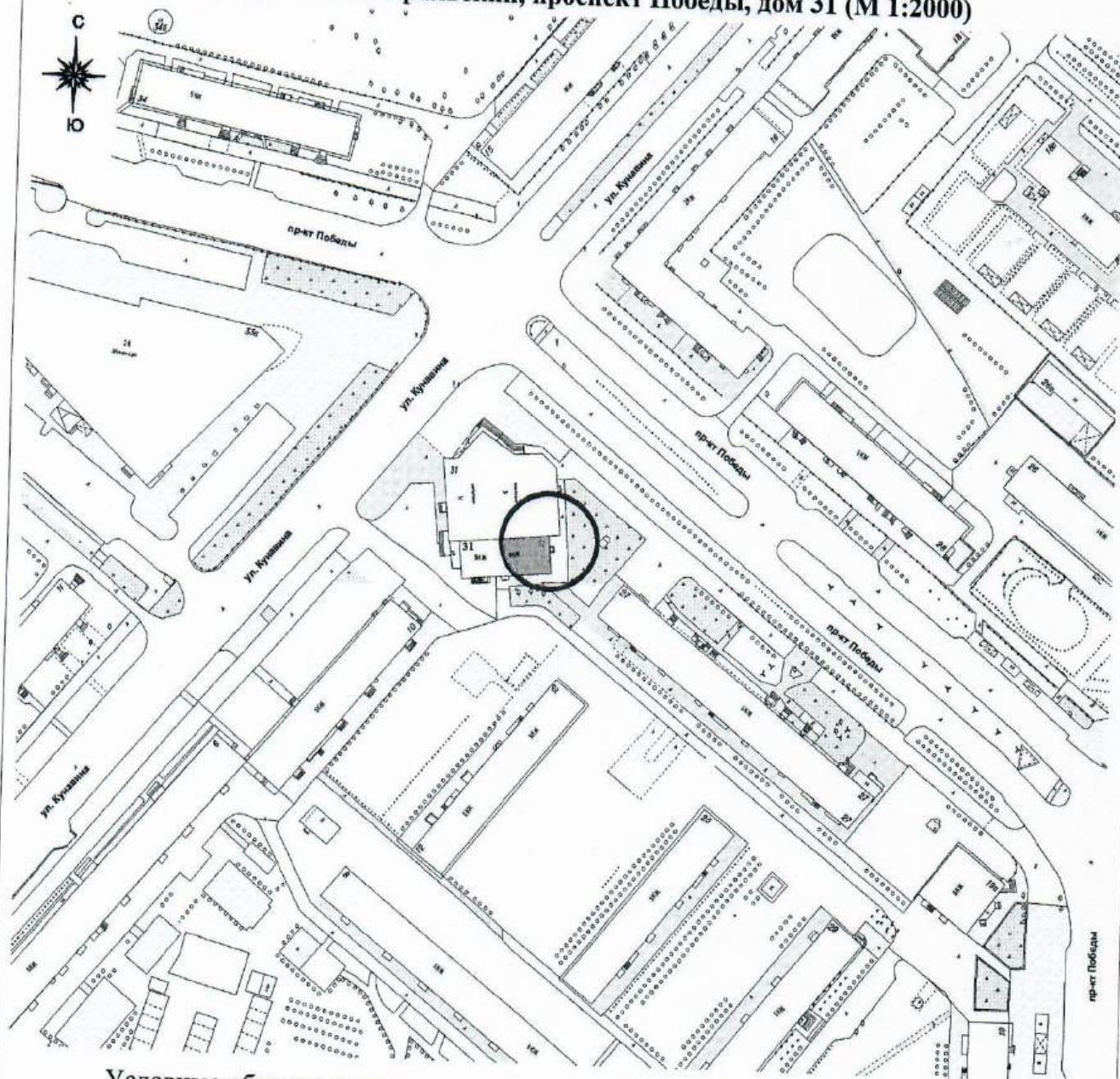
Условные обозначения:

- - границы прилегающей территории, на которой не допускается розничная продажа алкогольной продукции;
- - помещения медицинских организаций в здании.

В границах прилегающей территории
расположены здания:

- № 39 по улице Строителей

Схема границ прилегающей территории к
ООО Медицинский Центр «Медик»,
город Каменск-Уральский, проспект Победы, дом 31 (М 1:2000)



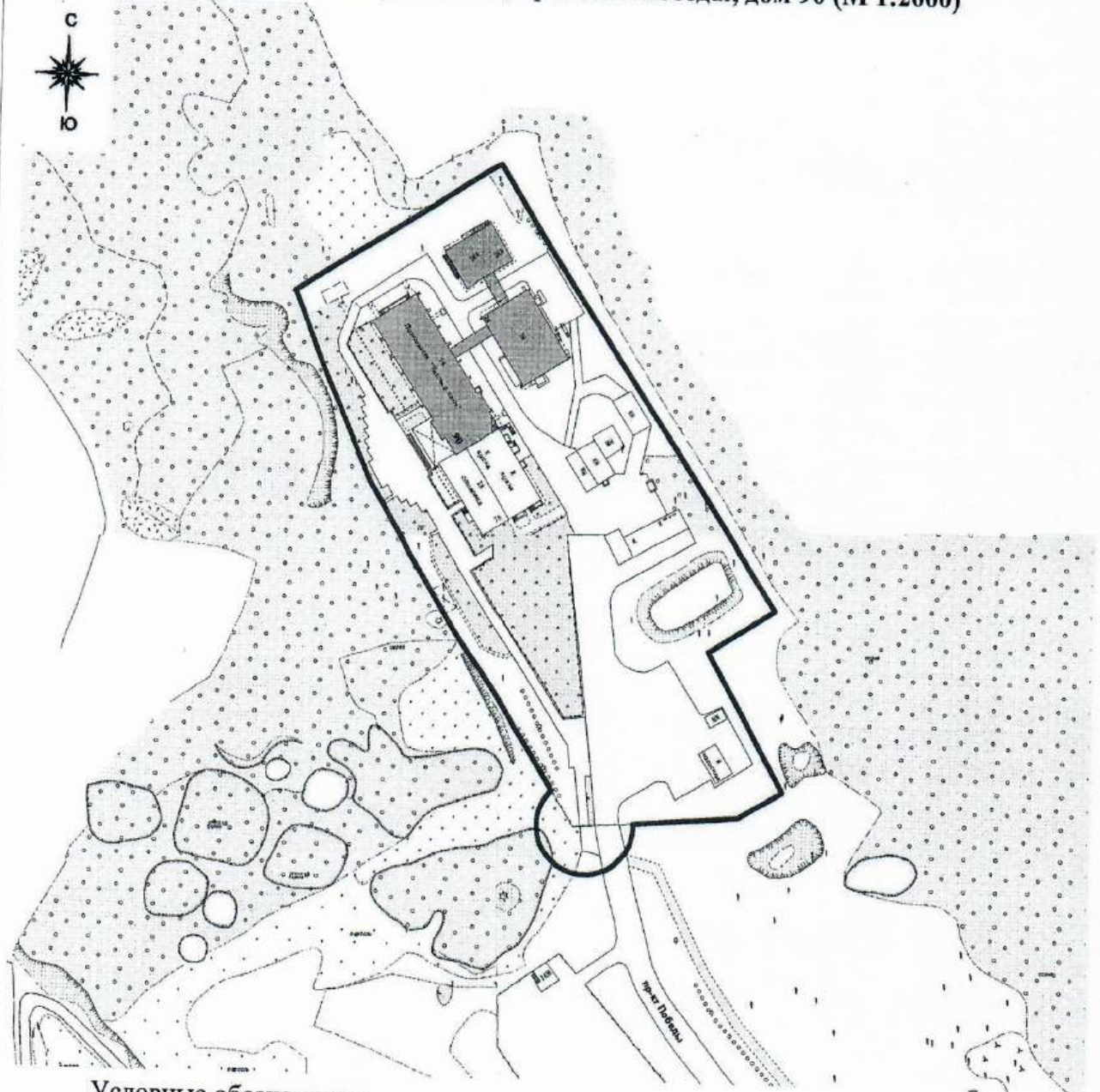
Условные обозначения:

- - границы прилегающей территории, на которой не допускается розничная продажа алкогольной продукции;
- - помещение медицинской организации в здании.

В границах прилегающей территории
расположены здания:

- № 31 по проспекту Победы

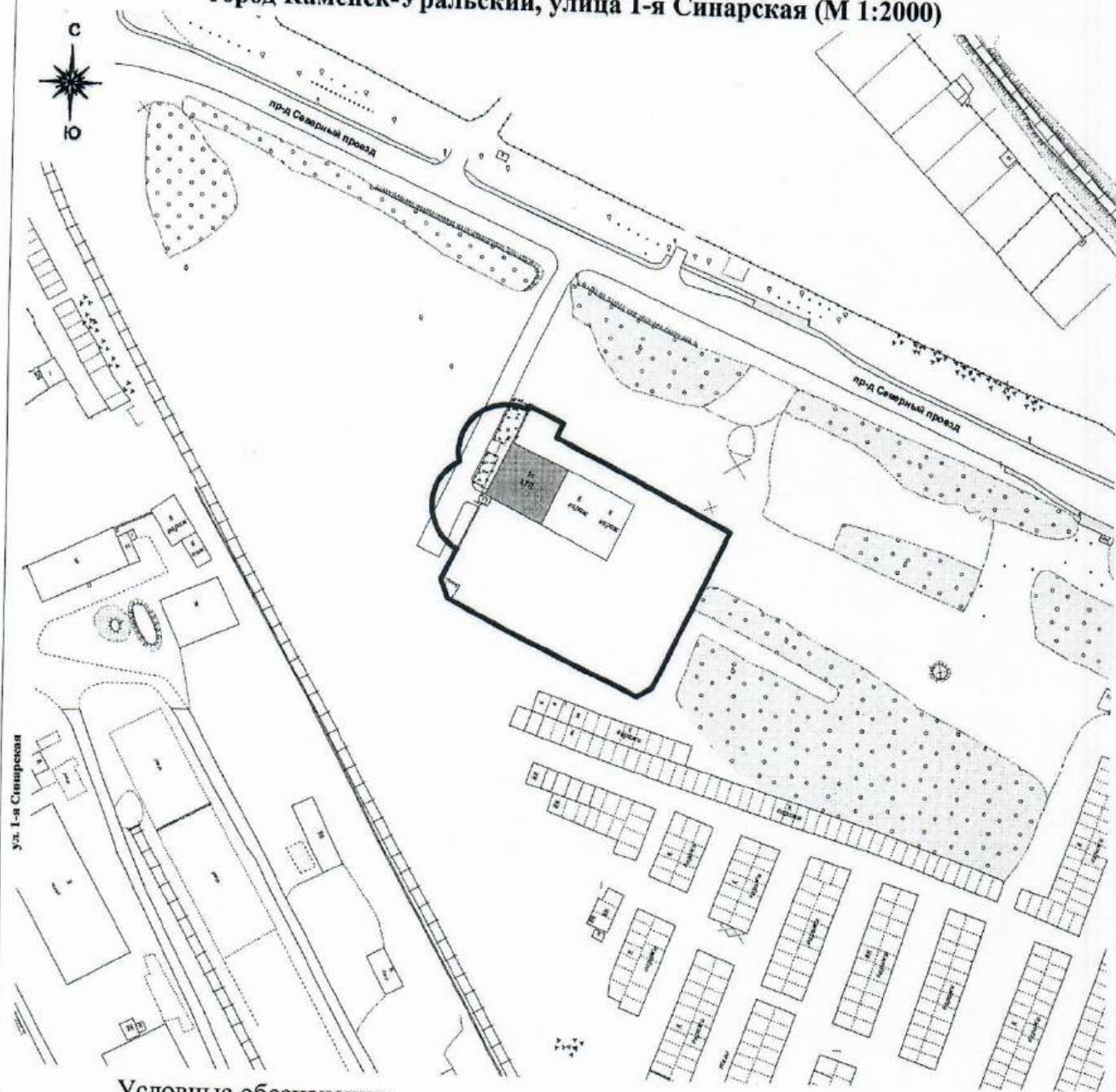
Схема границ прилегающей территории к
ООО Санаторий-профилакторий «Чистый ключ»,
город Каменск-Уральский, проспект Победы, дом 90 (М 1:2000)



Условные обозначения:

- - границы прилегающей территории, на которой не допускается розничная продажа алкогольной продукции;
- - здание медицинской организации.

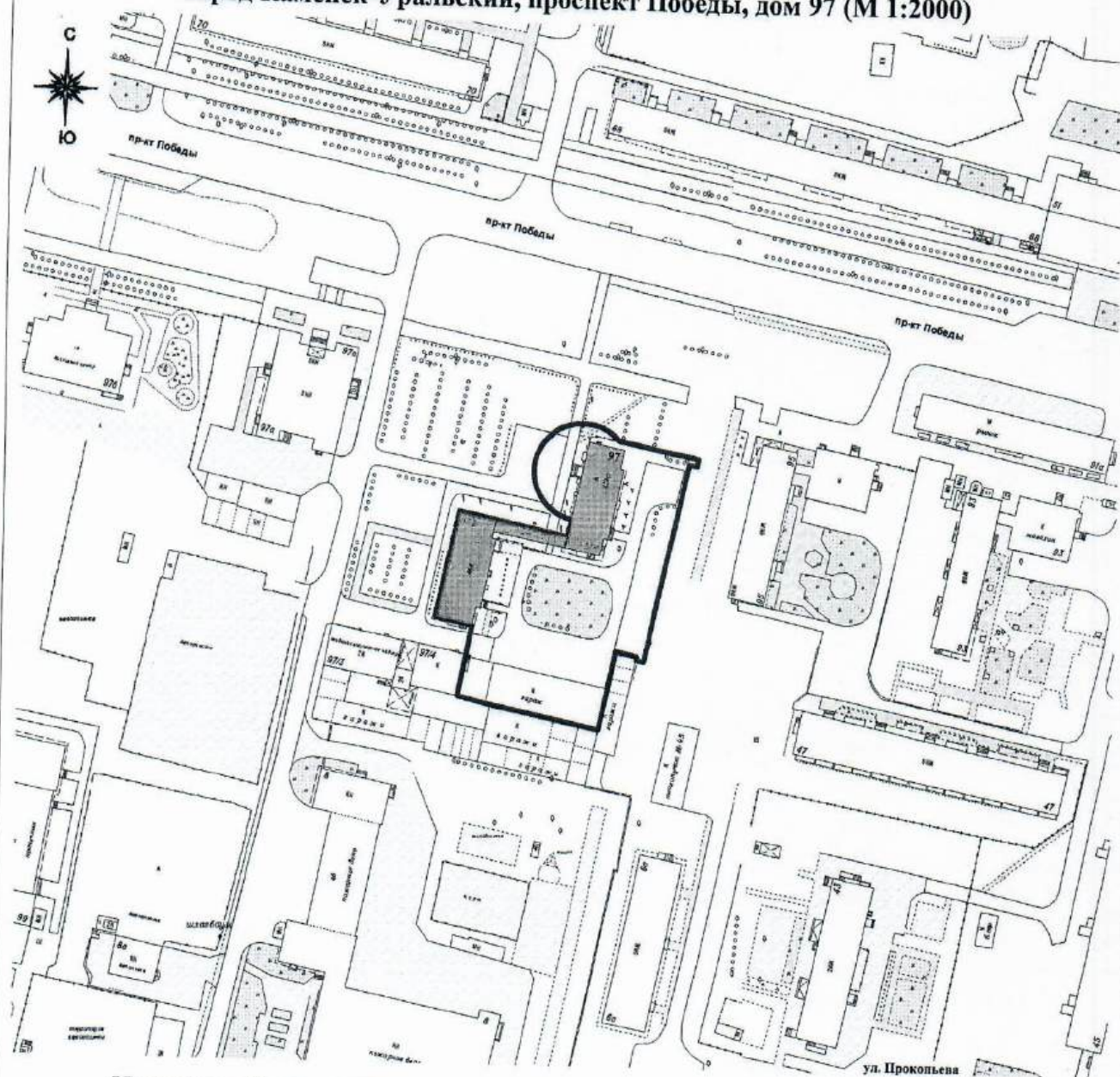
Схема границ прилегающей территории к
Каменскому районному потребительскому обществу,
город Каменск-Уральский, улица 1-я Синарская (М 1:2000)



Условные обозначения:

- - границы прилегающей территории, на которой не допускается розничная продажа алкогольной продукции;
- - здание, в котором расположена медицинская организация.

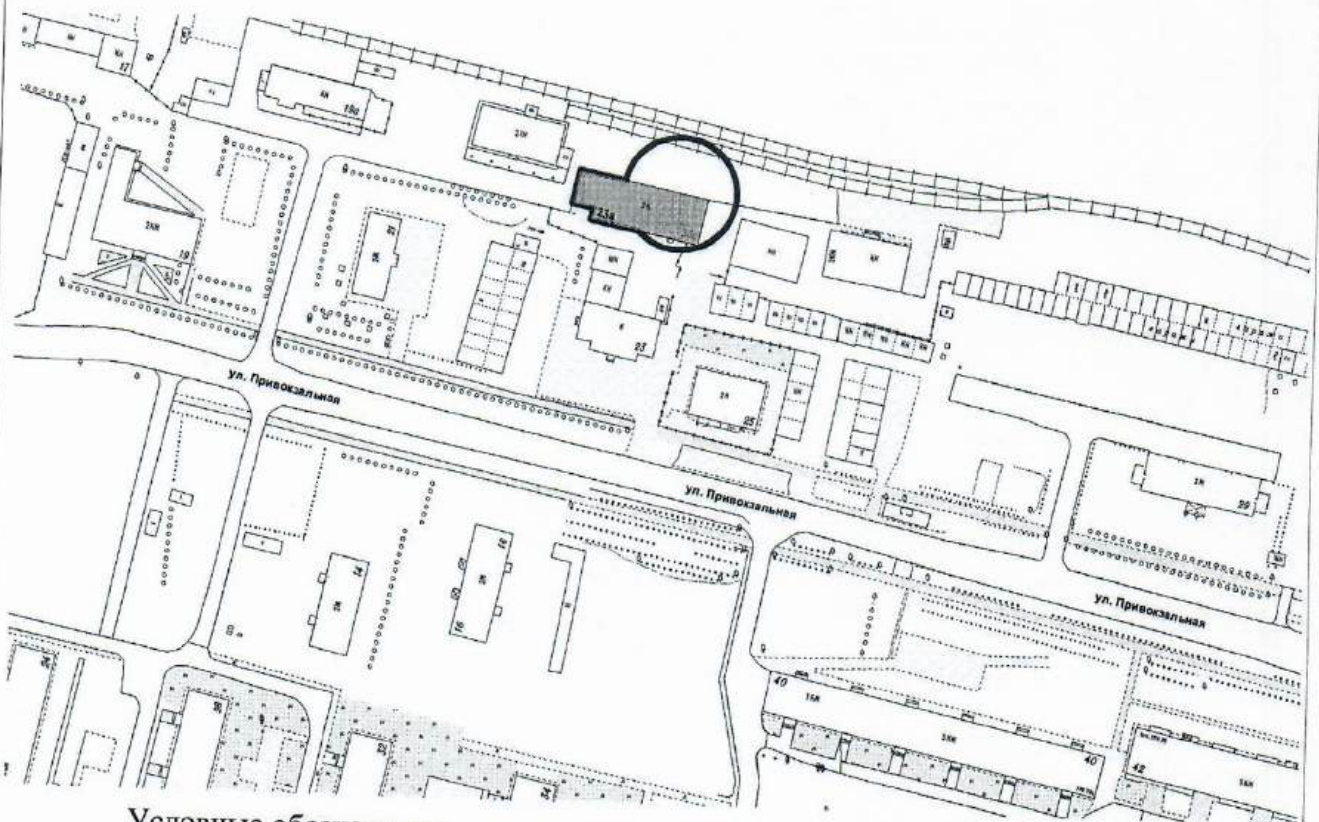
**Схема границ прилегающей территории к
ФБУЗ «Центр гигиены и эпидемиологии в Свердловской области»,
город Каменск-Уральский, проспект Победы, дом 97 (М 1:2000)**



Условные обозначения:

- - границы прилегающей территории, на которой не допускается розничная продажа алкогольной продукции;
- - здание медицинской организации.

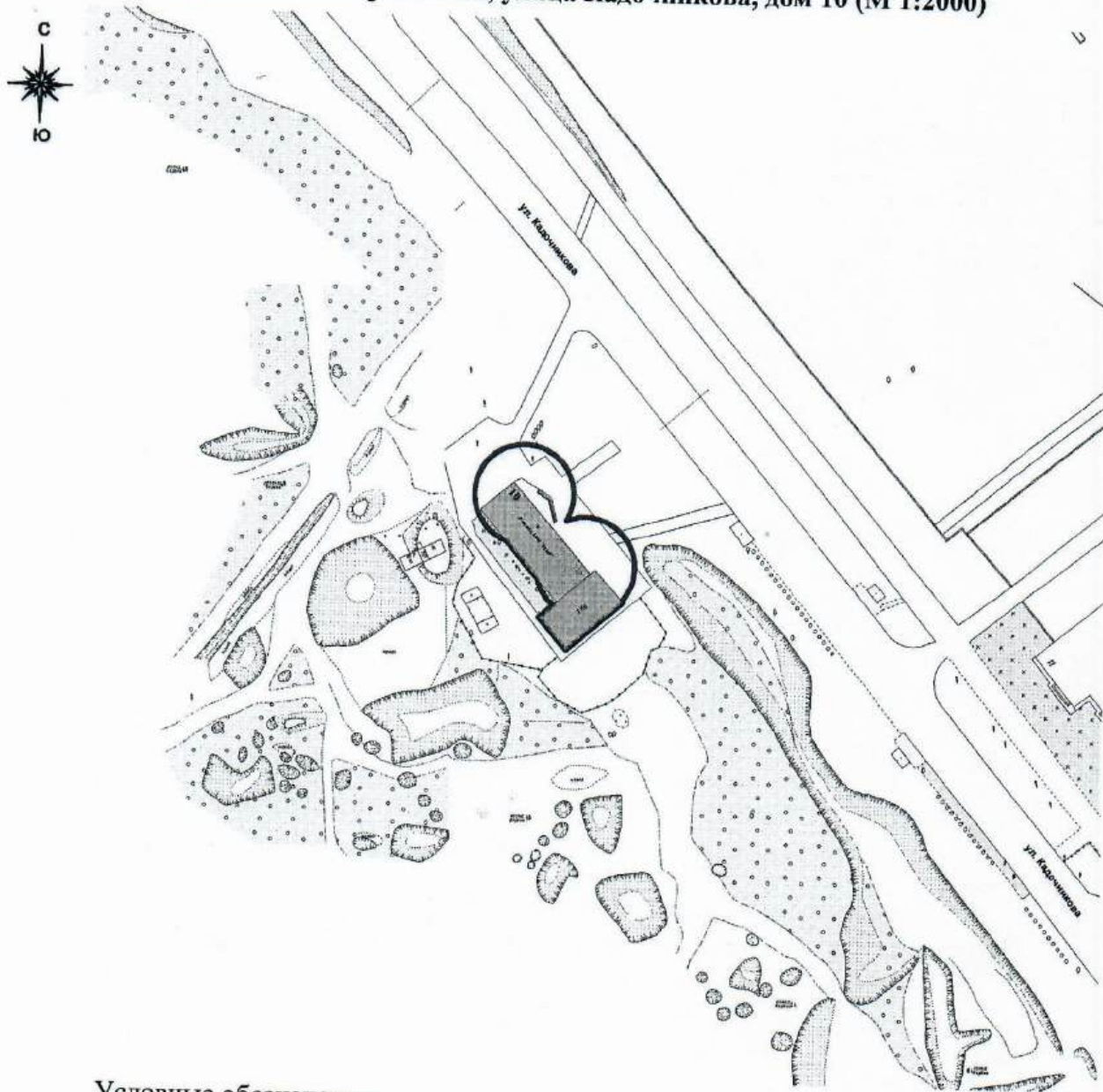
Схема границ прилегающей территории к
ФБУЗ «Центр гигиены и эпидемиологии по железнодорожному транспорту»,
город Каменск-Уральский, улица Привокзальная, дом 23а (М 1:2000)



Условные обозначения:

- - границы прилегающей территории, на которой не допускается розничная продажа алкогольной продукции;
- - здание, в котором расположена медицинская организация.

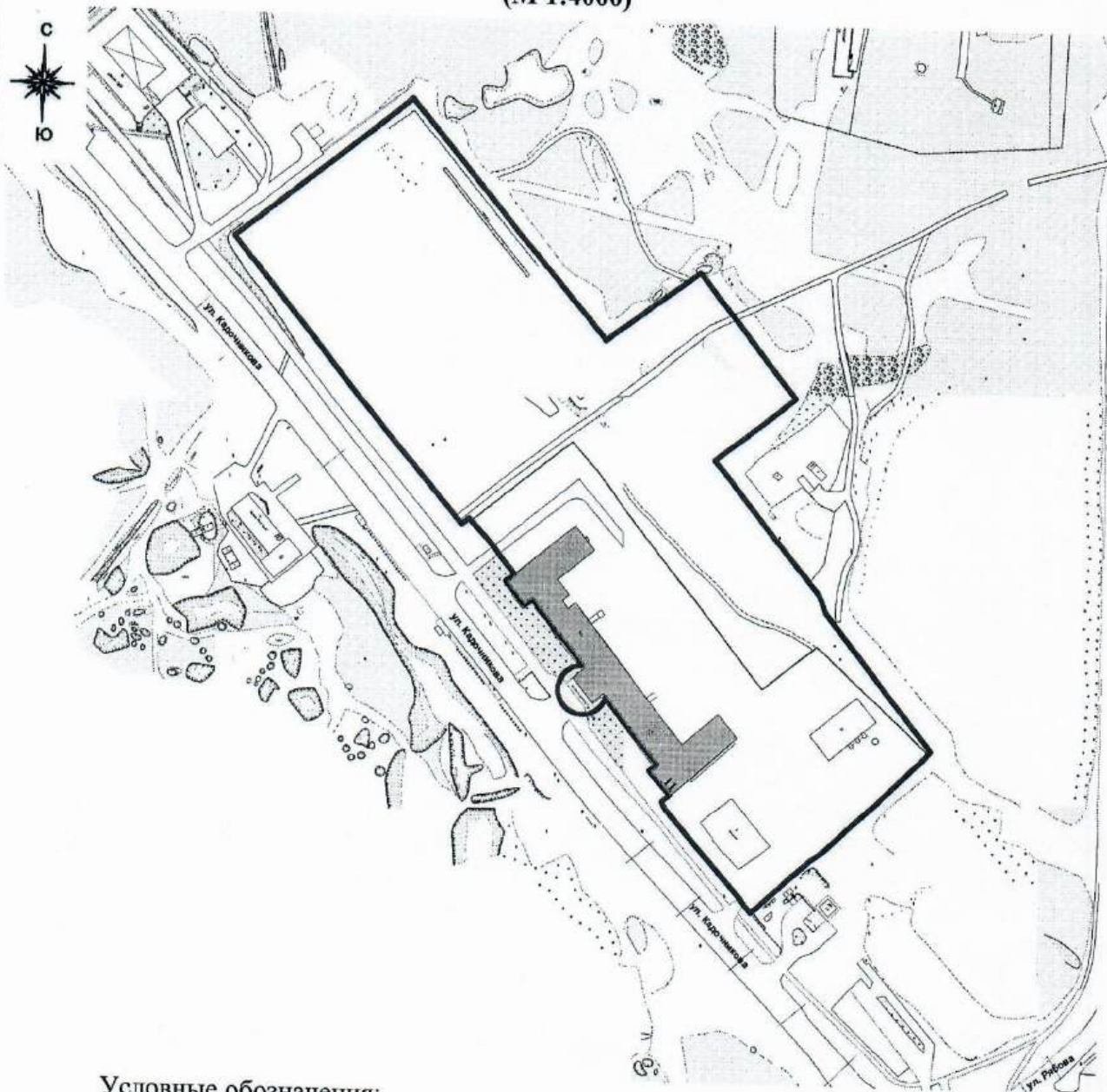
**Схема границ прилегающей территории к
ФГУП «Производственное объединение «Октябрь»,
город Каменск-Уральский, улица Кадочникова, дом 10 (М 1:2000)**



Условные обозначения:

- - границы прилегающей территории, на которой не допускается розничная продажа алкогольной продукции;
- - здание, в котором расположена медицинская организация.

Схема границ прилегающей территории к
ФГУП «Производственное объединение «Октябрь»,
город Каменск-Уральский, улица Кадочникова, дом 11, пром. площадка № 3
(М 1:4000)



Условные обозначения:


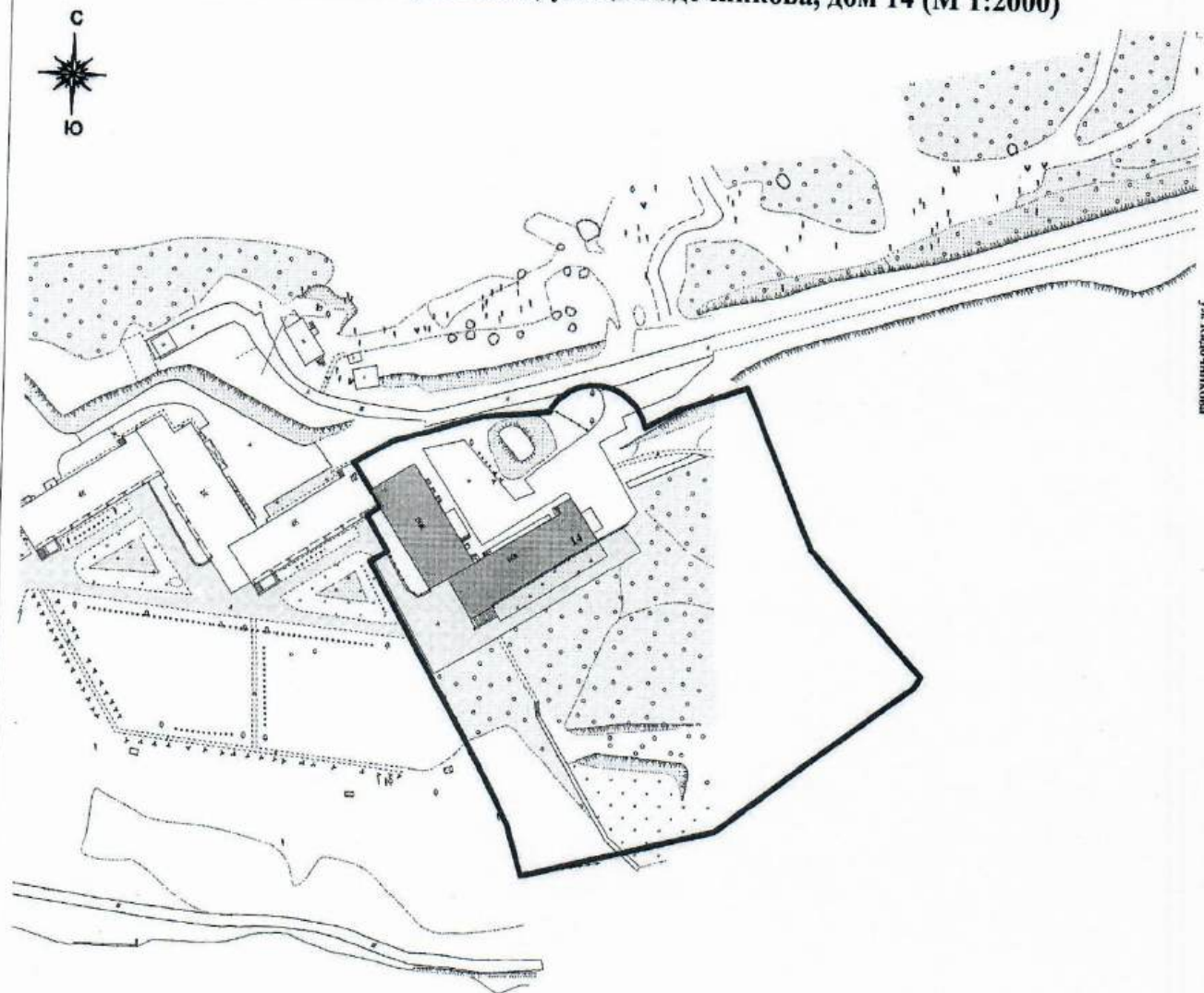
- - границы прилегающей территории, на которой не допускается розничная продажа алкогольной продукции;
-  - здание, в котором расположена медицинская организация.

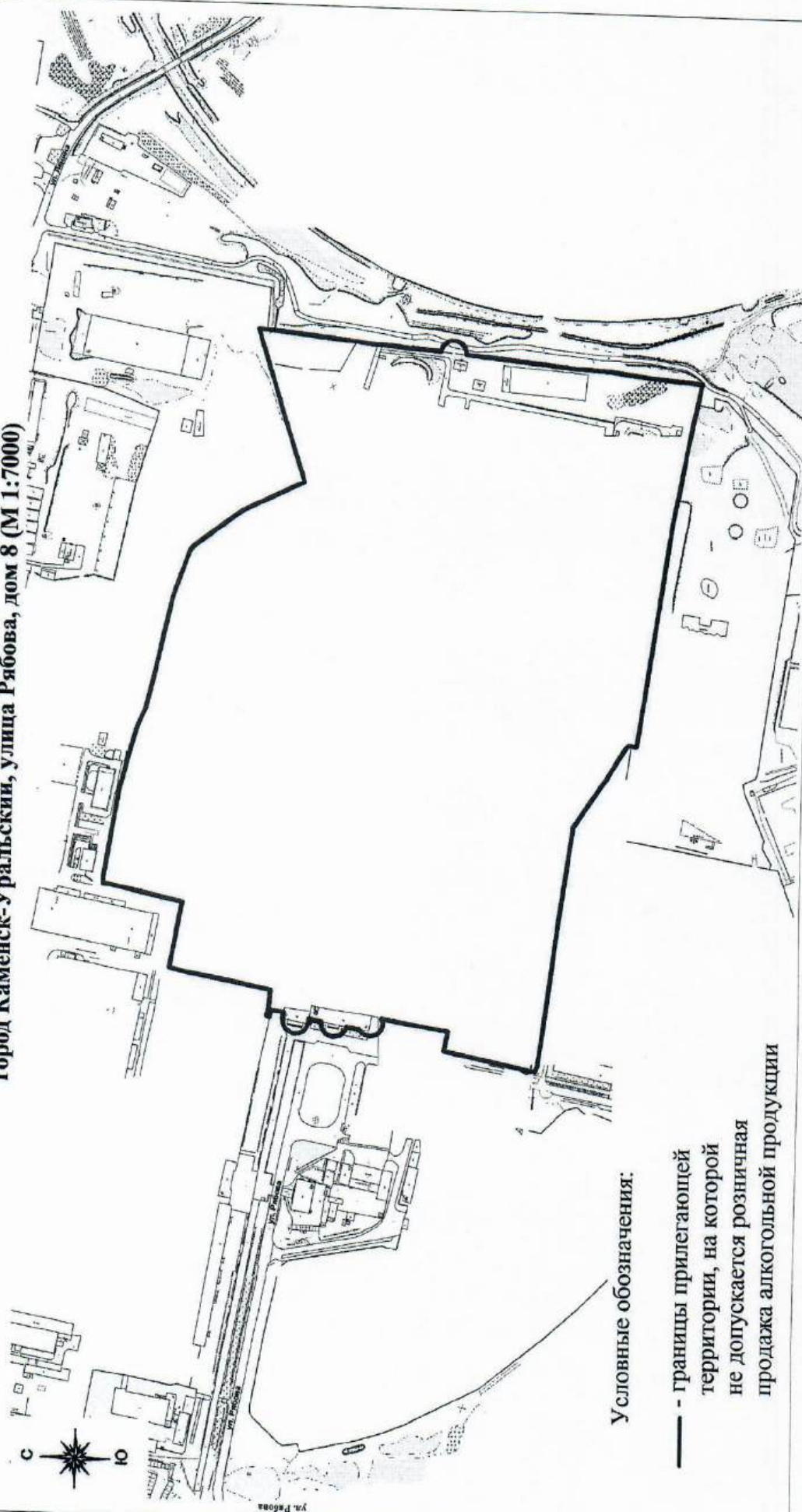
Схема границ прилегающей территории к
ФГУП «Производственное объединение «Октябрь»,
город Каменск-Уральский, улица Кадочникова, дом 14 (М 1:2000)



Условные обозначения:

- - границы прилегающей территории, на которой не допускается розничная продажа алкогольной продукции;
- - здание медицинской организации.

Схема границ прилегающей территории к
ФГУП «Производственное объединение «Октябрь»,
город Каменск-Уральский, улица Рябова, дом 8 (М 1:7000)



Условные обозначения:

- - границы прилегающей территории, на которой не допускается розничная продажа алкогольной продукции
- — границы территории

Схема границ прилегающей территории к
ФГУП «Производственное объединение «Октябрь»,
город Каменск-Уральский, улица Рябова, дом 8, пром. площадка № 1 (М 1:7000)

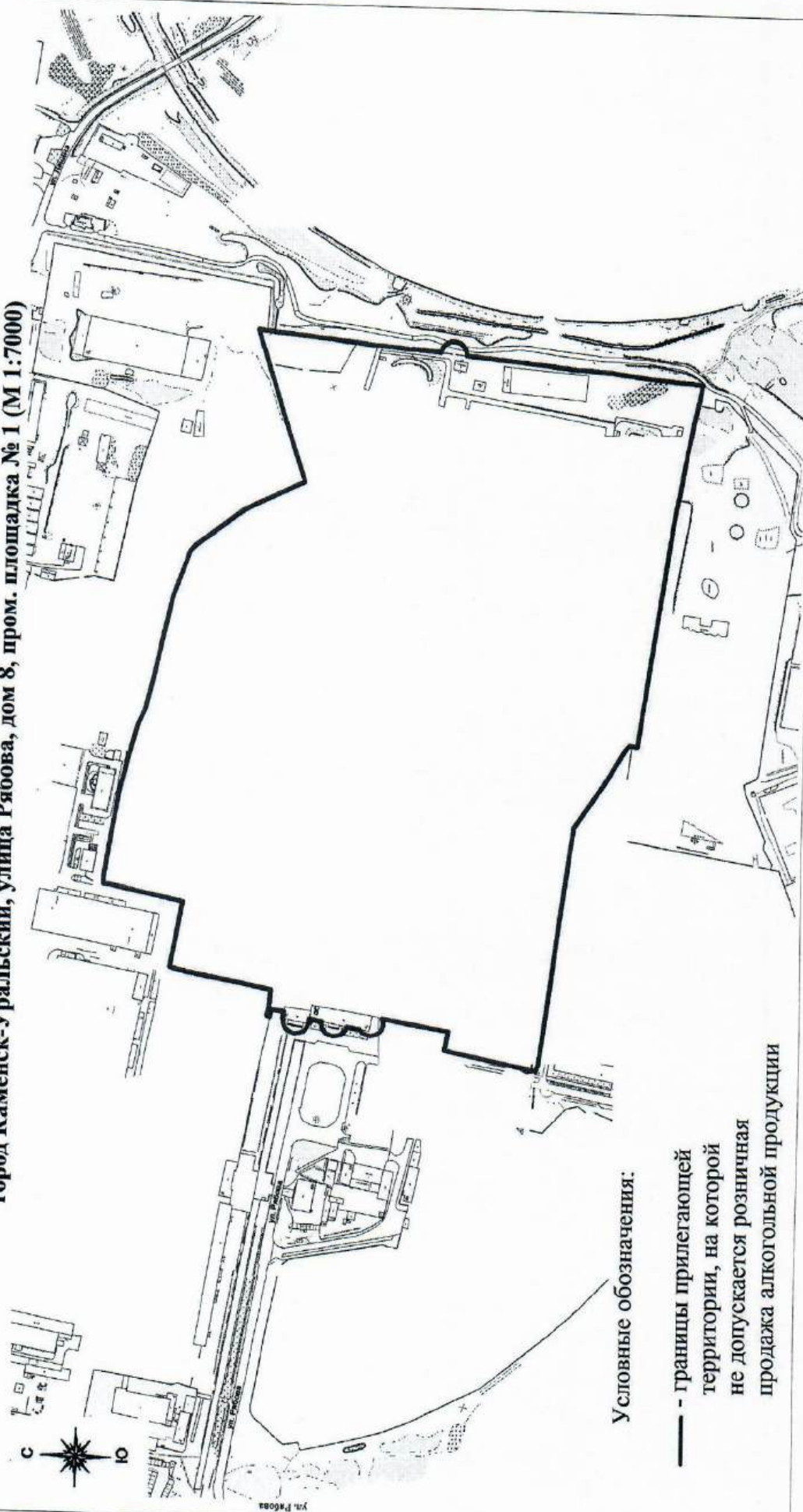
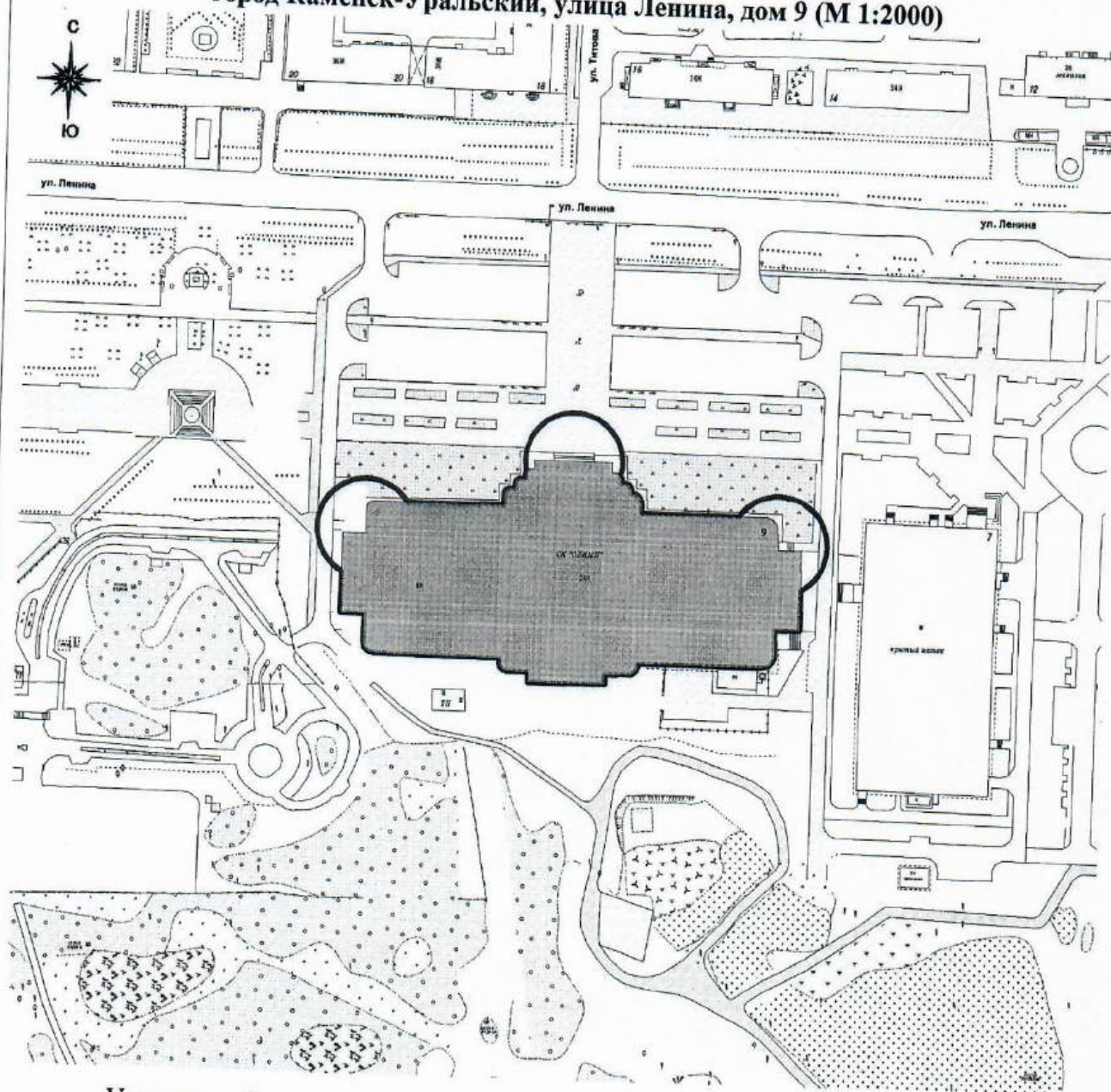


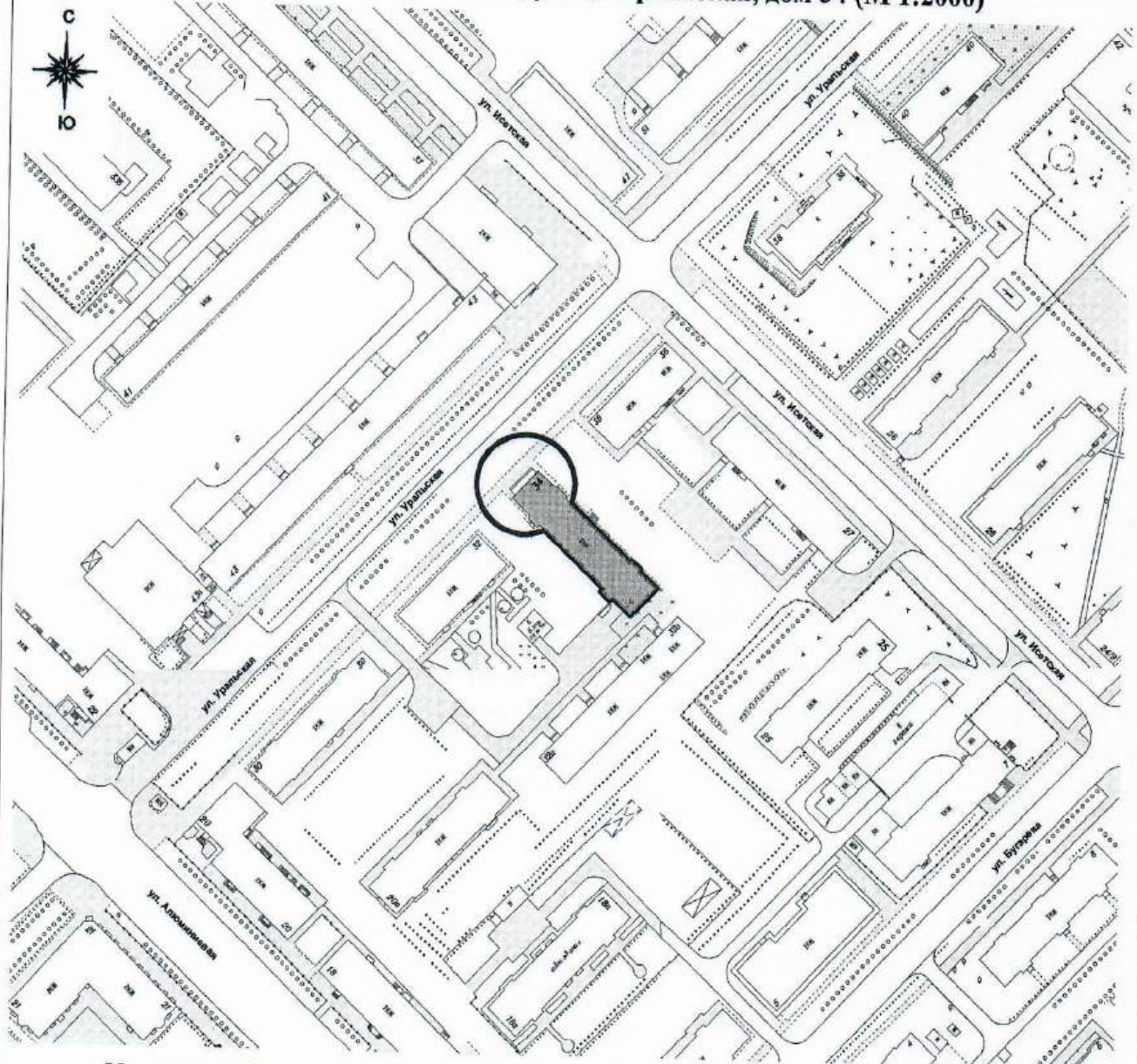
Схема границ прилегающей территории к
ФГУП «Производственное объединение «Октябрь»,
город Каменск-Уральский, улица Ленина, дом 9 (М 1:2000)



Условные обозначения:

- - границы прилегающей территории, на которой не допускается розничная продажа алкогольной продукции;
- - здание, в котором расположена медицинская организация.

**Схема границ прилегающей территории к
ФКУ «Главное бюро медико-социальной экспертизы по Свердловской области»
Министерства труда и социальной защиты Российской Федерации,
город Каменск-Уральский, улица Уральская, дом 34 (М 1:2000)**



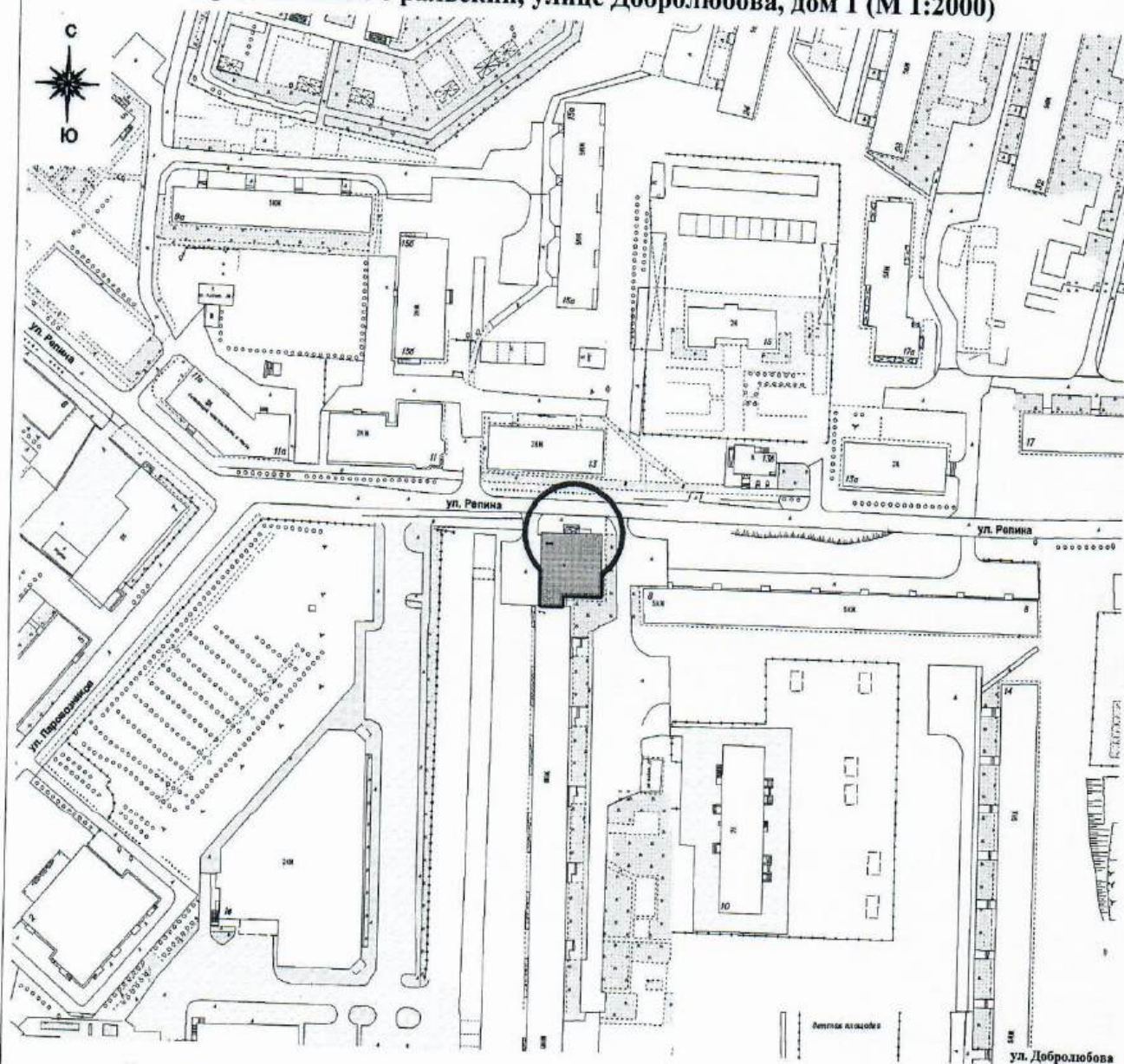
Условные обозначения:

- - границы прилегающей территории, на которой не допускается розничная продажа алкогольной продукции;
- - здание, в котором расположена медицинская организация.

В границах прилегающей территории расположены здания:

- № 34 по улице Уральская

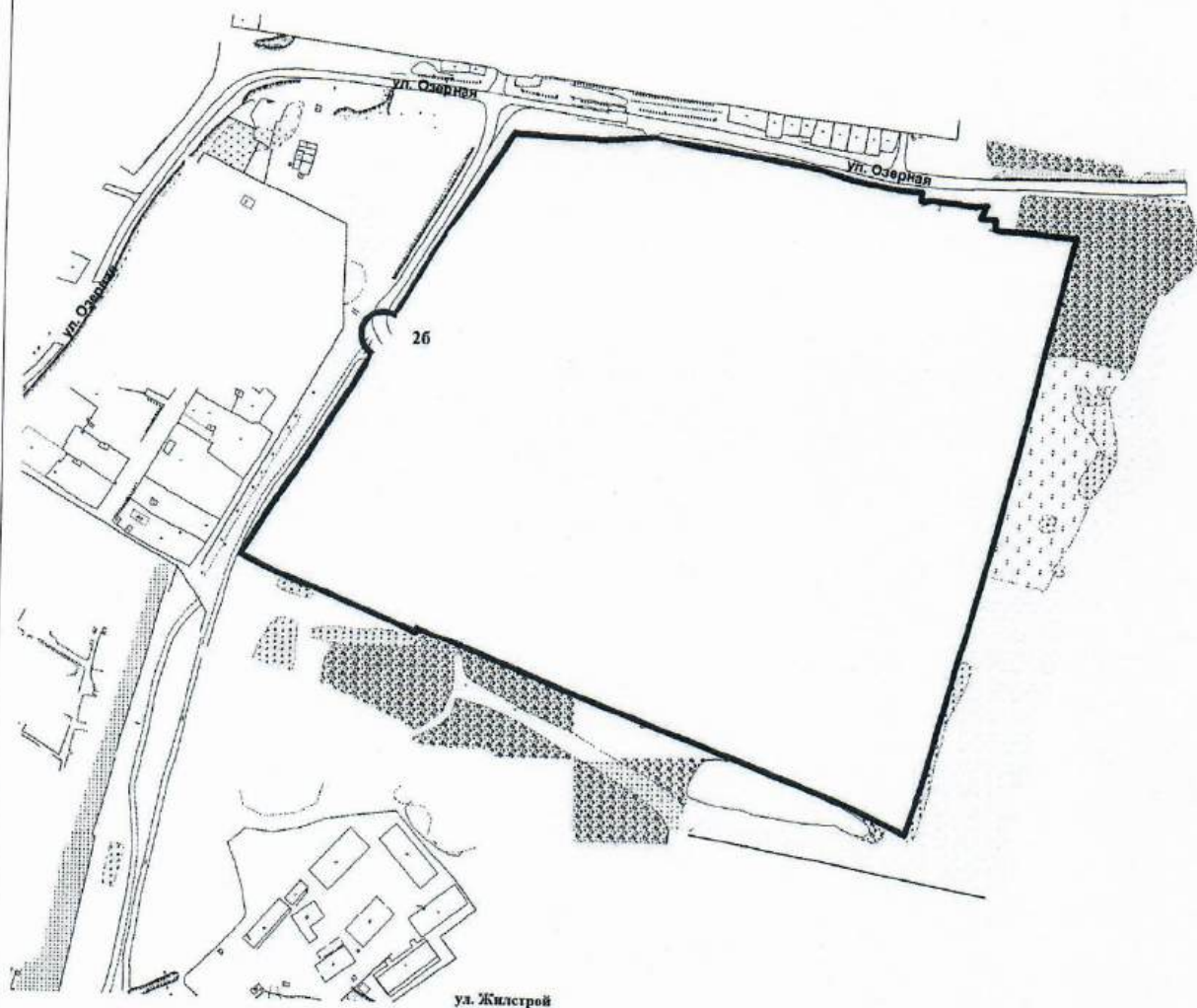
**Схема границ прилегающей территории к
ФКУЗ «Медико-санитарная часть Министерства внутренних дел
Российской Федерации по Свердловской области»,
город Каменск-Уральский, улице Добролюбова, дом 1 (М 1:2000)**



Условные обозначения:

- - границы прилегающей территории, на которой не допускается розничная продажа алкогольной продукции;
- - здание медицинской организации.

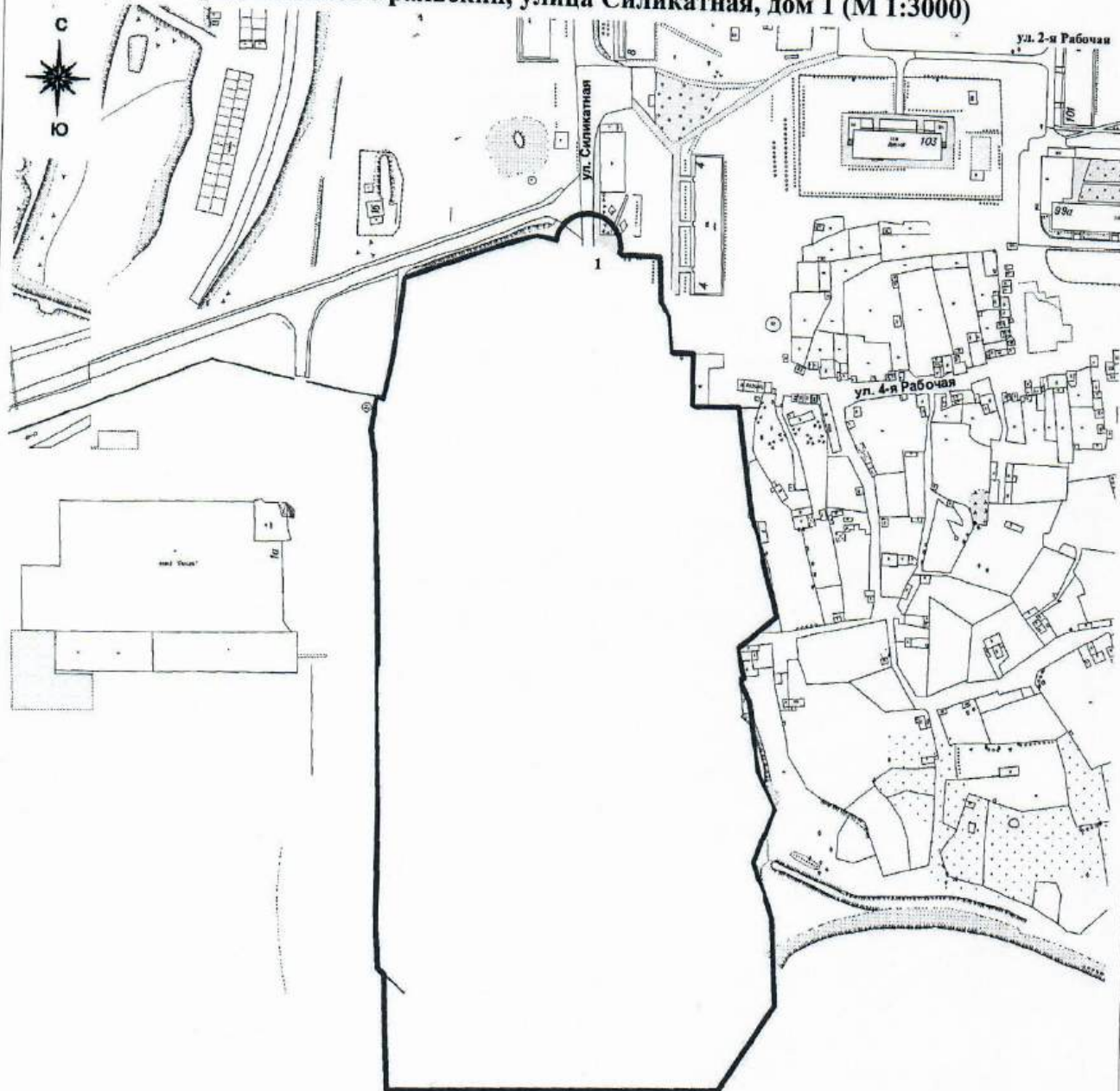
**Схема границ прилегающей территории к
ФКУЗ «Медико-санитарная часть № 66
Федеральной службы исполнения наказаний»,
город Каменск-Уральский, улица Озерная, дом 26 (М 1:5000)**



Условные обозначения:

- - границы прилегающей территории, на которой не допускается розничная продажа алкогольной продукции

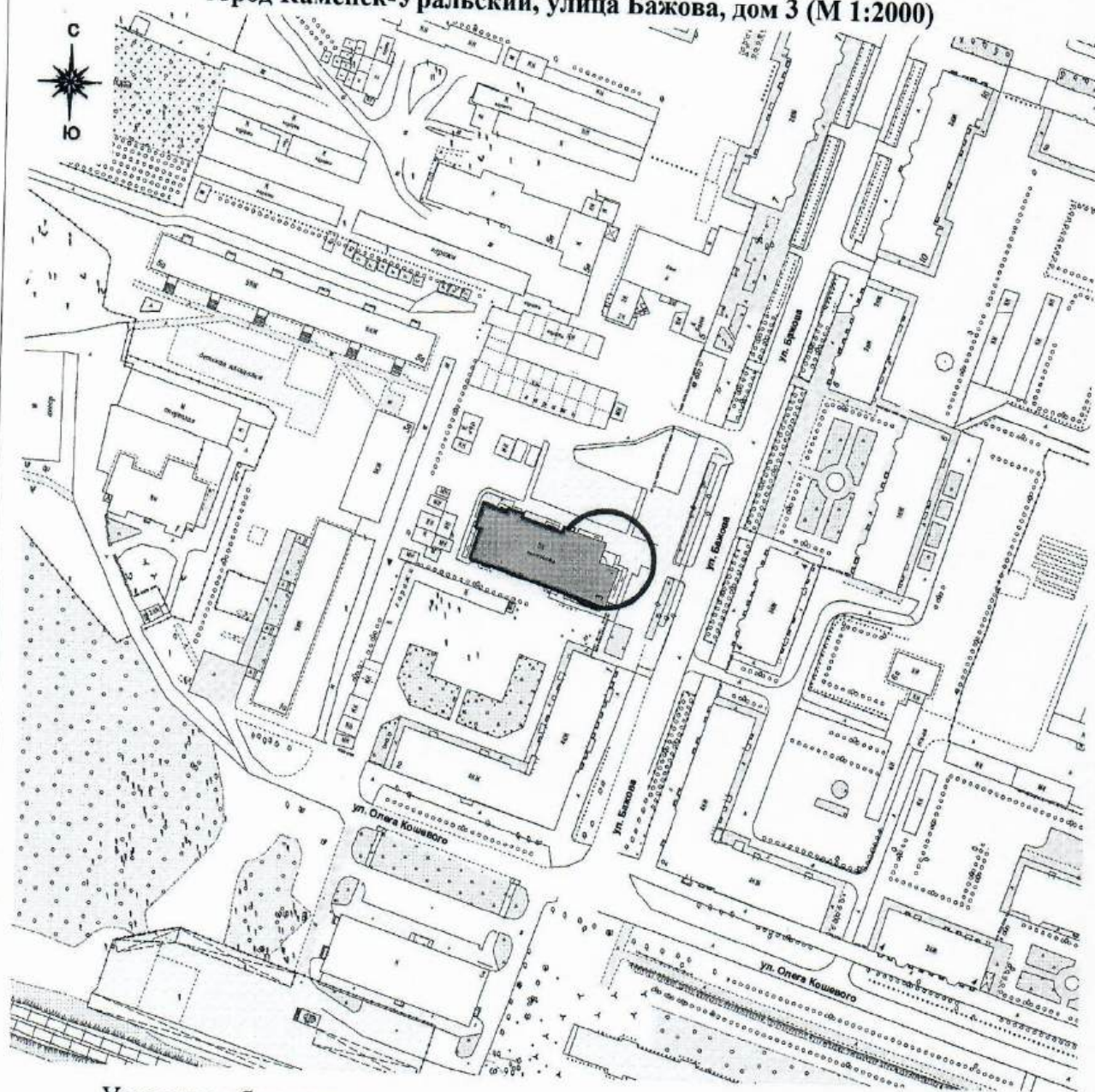
Схема границ прилегающей территории к
ФКУЗ «Медико-санитарная часть № 66
Федеральной службы исполнения наказаний»,
город Каменск-Уральский, улица Силикатная, дом 1 (М 1:3000)



Условные обозначения:

- - границы прилегающей территории, на которой не допускается розничная продажа алкогольной продукции

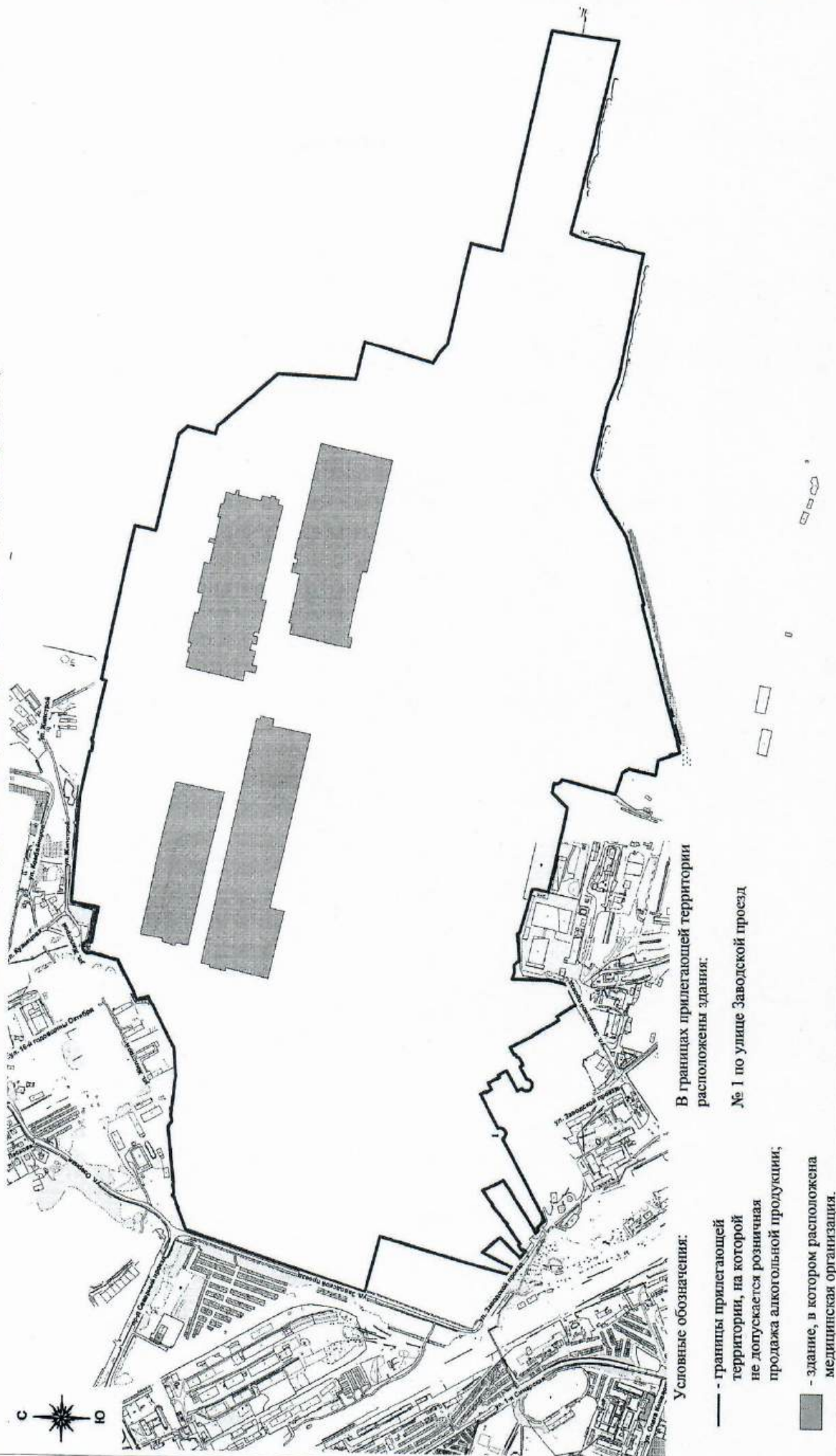
Схема границ прилегающей территории к
ООО «Клиника ЛМС»,
город Каменск-Уральский, улица Бажова, дом 3 (М 1:2000)



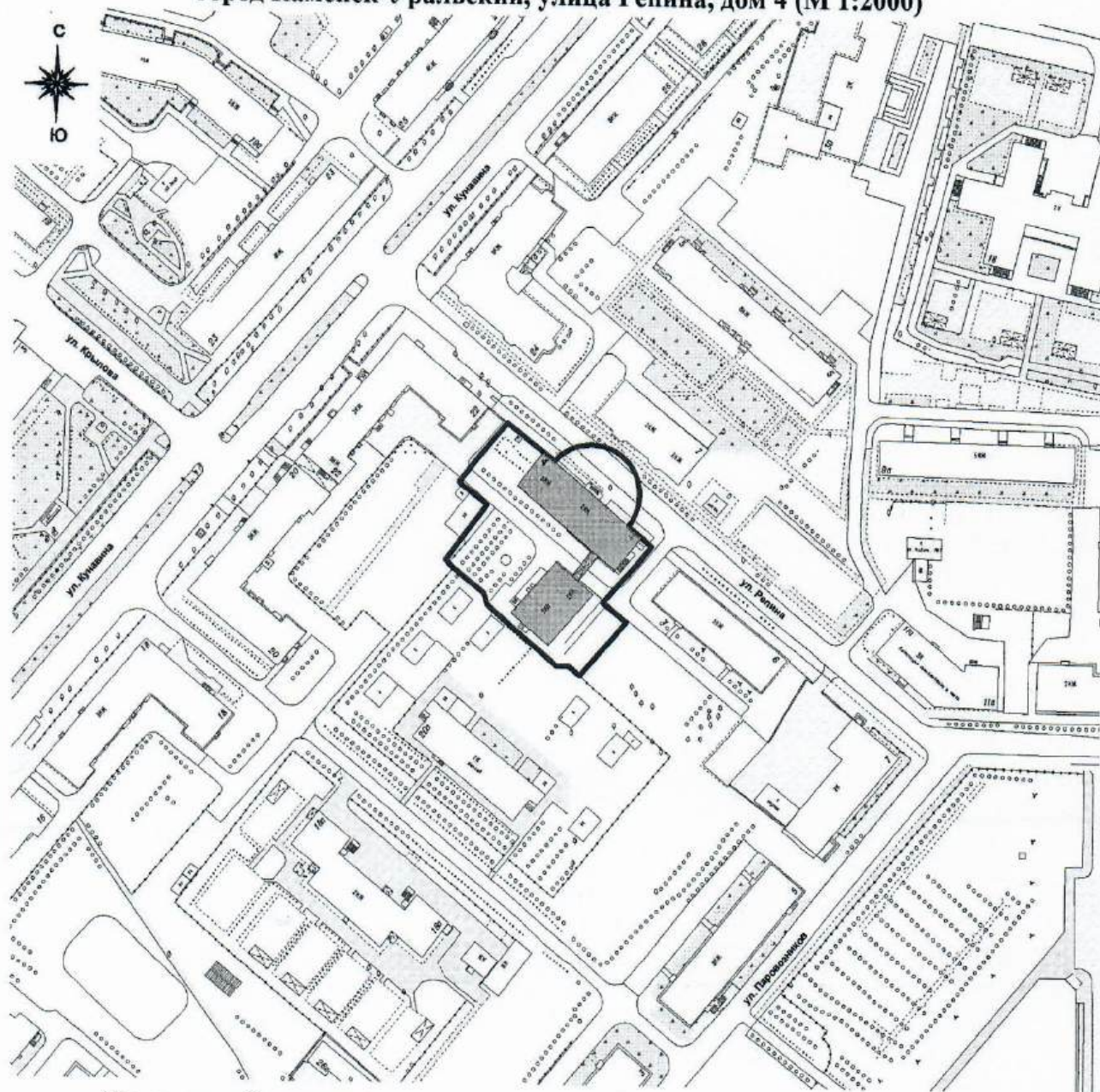
Условные обозначения:

- - границы прилегающей территории, на которой не допускается розничная продажа алкогольной продукции;
- - здание медицинской организации.

Схема границ прилегающей территории к
ООО «Клиника ЛМС», город Каменск-Уральский, улица Заводской проезд, дом 1 (М 1:10000)



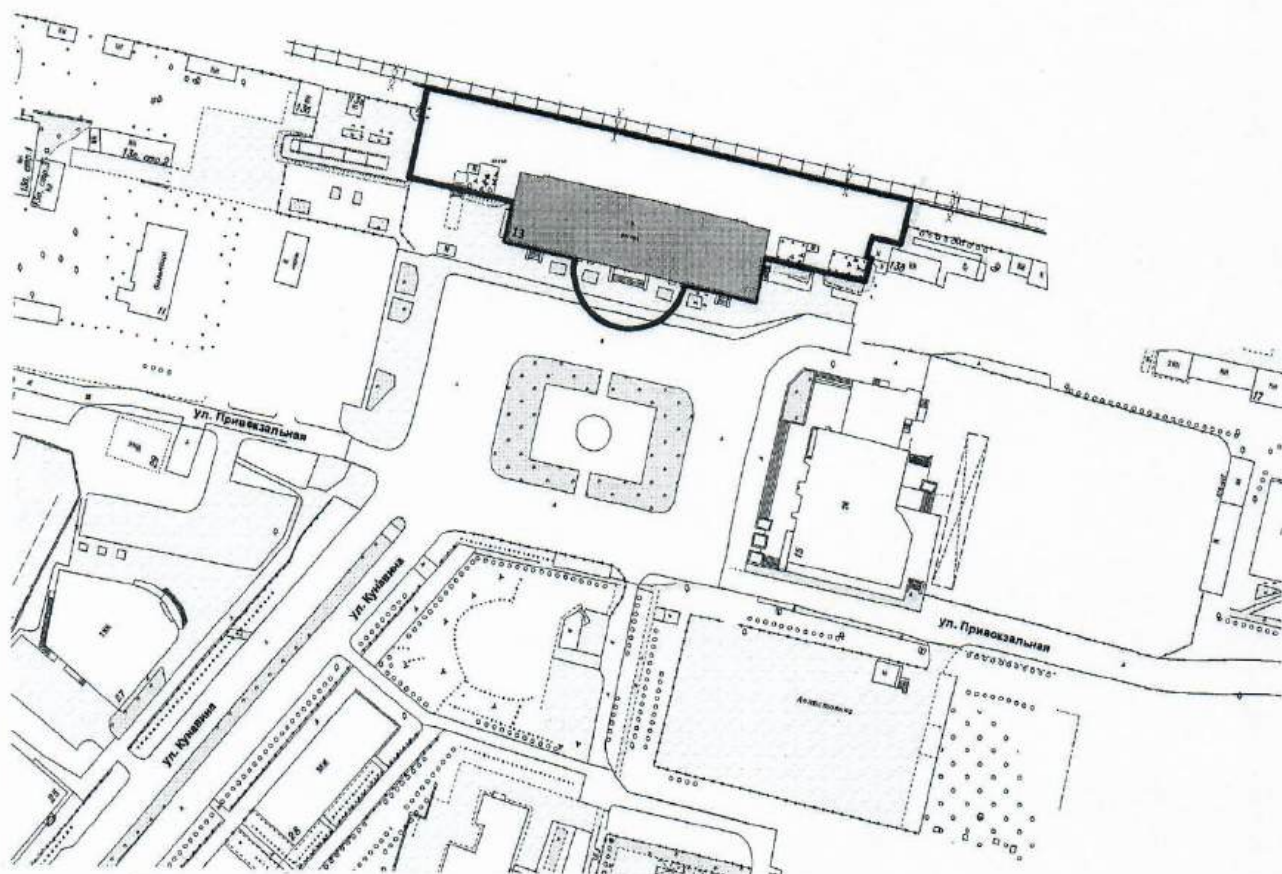
**Схема границ прилегающей территории к
ФКУЗ ЧУЗ «Поликлиника «РЖД-Медицина» города Каменск-Уральский»,
город Каменск-Уральский, улица Репина, дом 4 (М 1:2000)**



Условные обозначения:

- - границы прилегающей территории, на которой не допускается розничная продажа алкогольной продукции;
- - здание медицинской организации.

**Схема границ прилегающей территории к
ФКУЗ ЧУЗ «Поликлиника «РЖД-Медицина» города Каменск-Уральский»,
город Каменск-Уральский, станция Каменск-Уральский, 97 км ПК-9 (М 1:2000)**



Условные обозначения:

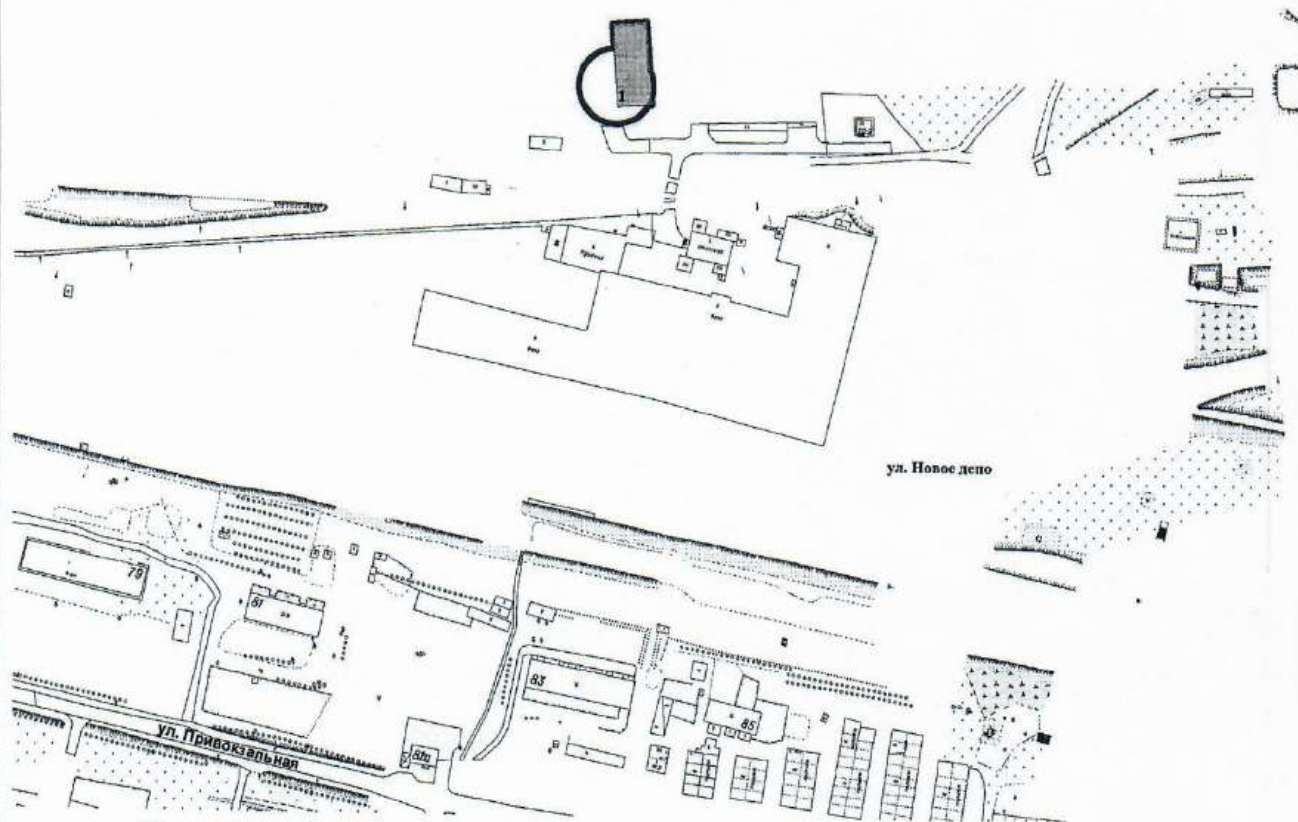
— - границы прилегающей территории, на которой не допускается розничная продажа алкогольной продукции;

■ - здание, в котором расположена медицинская организация.


В границах прилегающей территории расположены здания:

- № 13 по улице Привокзальная

**Схема границ прилегающей территории к
ФКУЗ ЧУЗ «Поликлиника «РЖД-Медицина» города Каменск-Уральский»,
город Каменск-Уральский, улица Привокзальная, дом 1 (М 1:3000)**



Условные обозначения:

- - границы прилегающей территории, на которой не допускается розничная продажа алкогольной продукции;
-  - здание, в котором расположена медицинская организация.